Le Creux au Boc – Creux au Bot contemporain –

Le nom nous est donné par le cadastre du Chenit 1814, folios 15 et 16 :

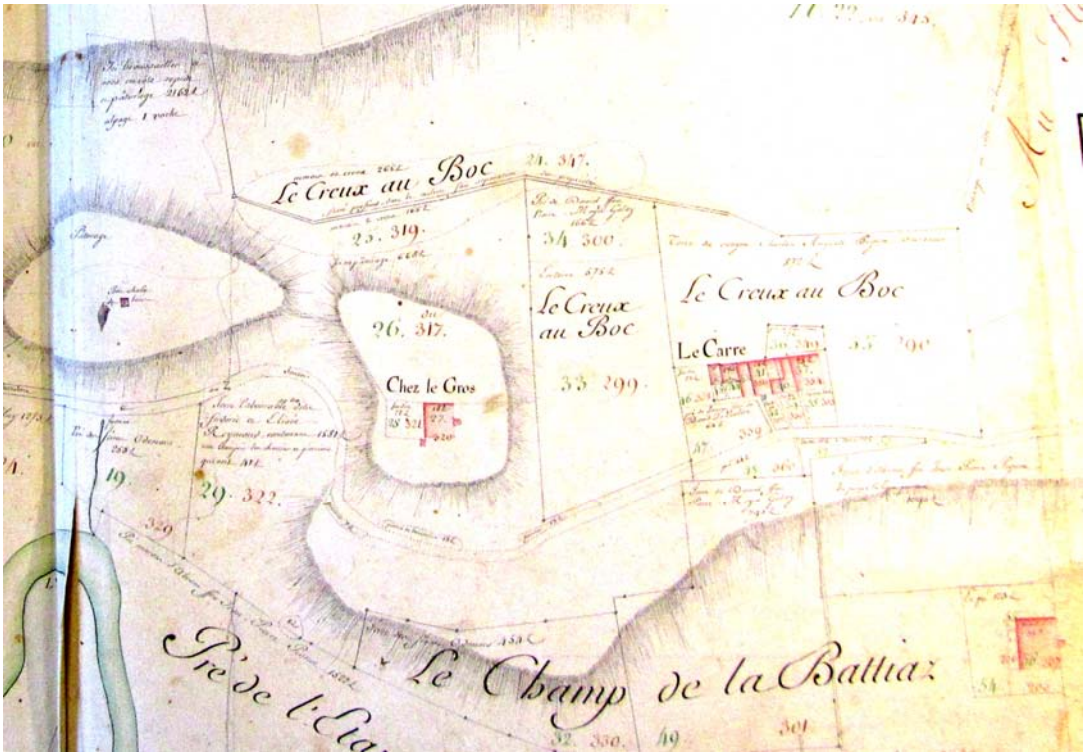

Le Creux au Boc – signifiant de toute évidence Creux au Bouc, donc présence de chèvres dans la région à ce moment-là, soit au plus tard en 1814 - n'était autre qu'une assez grande dépression située en retrait de la maison dite Chez le Gros et du voisinage Le Carre ou le Carroz. Ce grand creux sauf erreur disparu de nos jours suite à l'exploitation de sable dans cette zone. Par fortes pluies de l'eau y stagnait. Gelant aux premiers grands froids, c'était alors le rendez-vous des patineurs du Bas-du-Chenit, ainsi qu'on pourra le découvrir ci-dessous.

Alors ces retrouvailles sur la glace constituaient une véritable fête. Hommes, dames et enfants, chacun y participait pour animer le coin par des cris, des rires, bref, toute cette bonne humeur qui vous saisit à coup sûr quand vous retrouvez ce miracle sans commune mesure avec rien d'autre de glisser sur la glace. On oublie ainsi, le temps d'un dimanche, les tracas de la vie ordinaire, et en fin de journée, quand les ombres s'allongent sur la neige et sur la glace, fatigués, on est véritablement heureux de s'être défoulé de la sorte, se promettant de recommencer à la première occasion.

Que voilà vraiment, et en quelque temps ils aient eu lieu, les bons moments de la vie. A donner à celle-ci, d'ordinaire bien terne, ce petit parfum si agréable des choses certes déjà connues, mais qui, par l'intensité des émotions qu'elles offrent, vous donnent à croire que la l'existence, et même qu'ici le climat est rude, vaut vraiment la peine d'être vécue !

Et qui habitait, quelque cent ans plus tôt, ce voisinage proche du Carroz ?

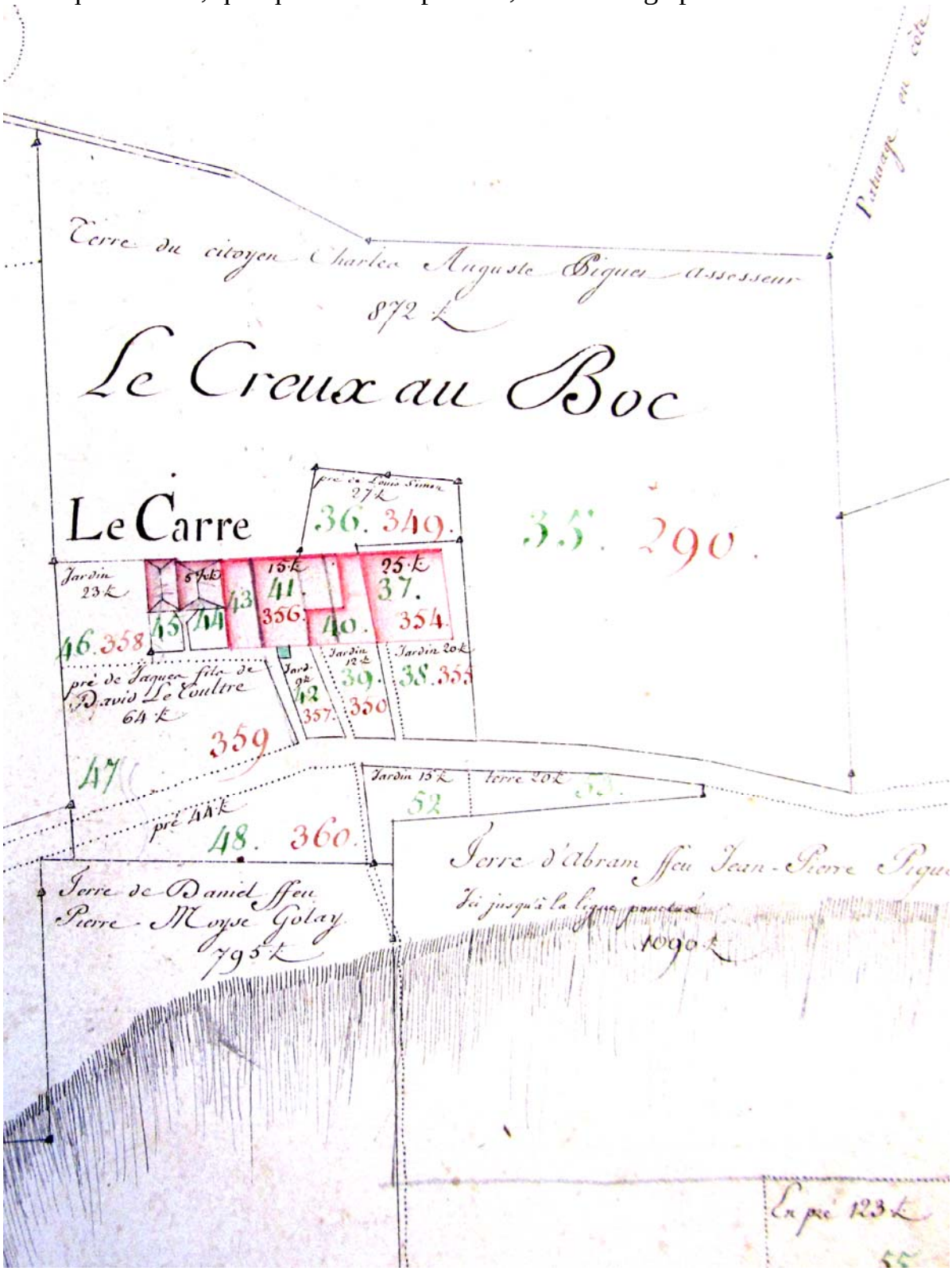

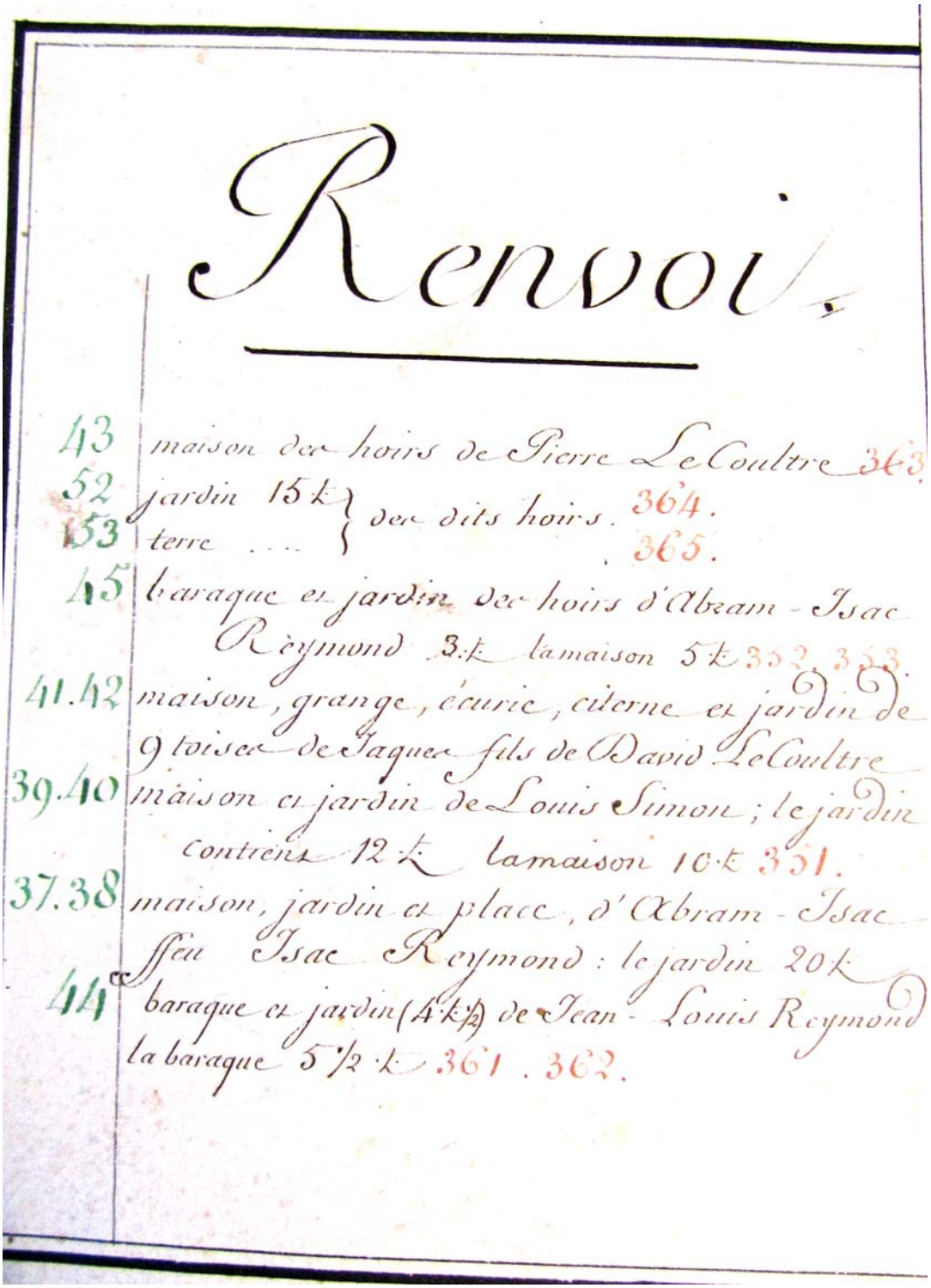

Renvoi.

43 maison des hoirs de Pierre Le Coultre 363.
52 jardin 15 t. } des dits hoirs. 364.
53 terre ... } . 365.
45 baraque et jardin des hoirs d'Abram-Isac Reymond 3 t. la maison 5 t. 352. 353.
41.42 maison, grange, écurie, citerne et jardin de 9 toises de Jaques fils de David Le Coultre
39.40 maison et jardin de Louis Simon; le jardin contiens 12 t. la maison 10 t. 351.
37.38 maison, jardin et place, d'Abram-Isac feu Isac Reymond: le jardin 20 t.
44 baraque et jardin (4 t. ½) de Jean-Louis Reymond la baraque 5 ½ t. 361. 362.

Personne d'autre que ceux-là, dont le souvenir, naturellement s'est perdu dans ce fameux gouffre sans fond des âges. Ces deux documents extraits du cadastre 1814 de la commune du Chenit, folios 15 et 16. On y retrouverait de même, pour qui voudrait le savoir, les habitants de la maison voisine de Chez le Gros, comme toutes les autres de la proximité. Ce bon vieux cadastre, si peu consulté, et pourtant une des bases les plus solides pour établir l'histoire de sa région.

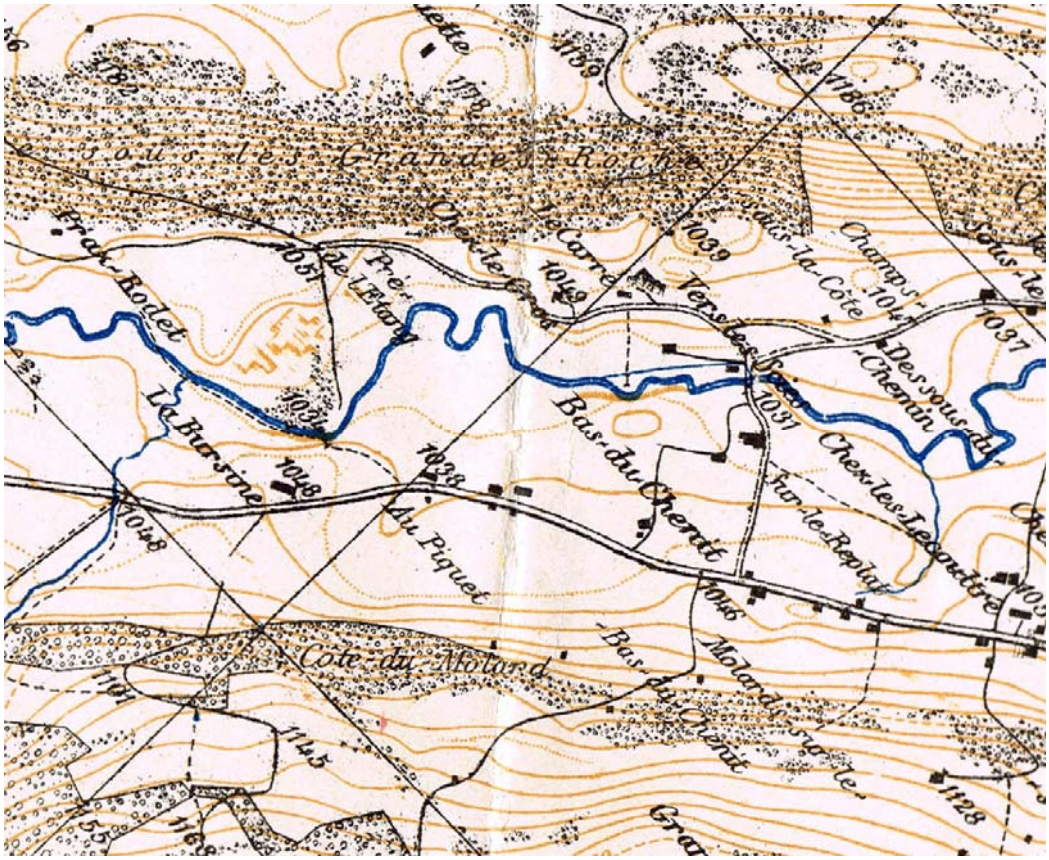

Carte fédérale de vers 1900, établie sur celle de 1892.

Le Creux au Boc se trouve à l'arrière de la maison dite Chez le Gros et du voisinage appelé Le Carre (Carroz). On sait que ces bâtiments furent fort malmenés par le cyclone de 1890. On ignore pour l'heure s'ils furent reconstruits. Daniel Aubert quant à lui, les donne pour disparu à cette époque.

Il conviendra d'enquêter.

Mais maintenant, avant que nous ne plongions dans le Creux au Boc, pour retrouver les patineurs l'affaire d'un instant, essayons de découvrir tout de même comment se présentaient les maisons de cet endroit si particulier du Bas-du-Chenit occidental, au pied du noir Risoud, ou tout au moins de la Côte des Grandes Roches.

Bas-du-Chenit occidental. Il apparaitrait que le hameau du Carroz soit visible tout au fond de l'image, à gauche.

DISPARITION DE MAISONS TYPIQUEMENT COMBIERES AU BAS-DU-CHENIT

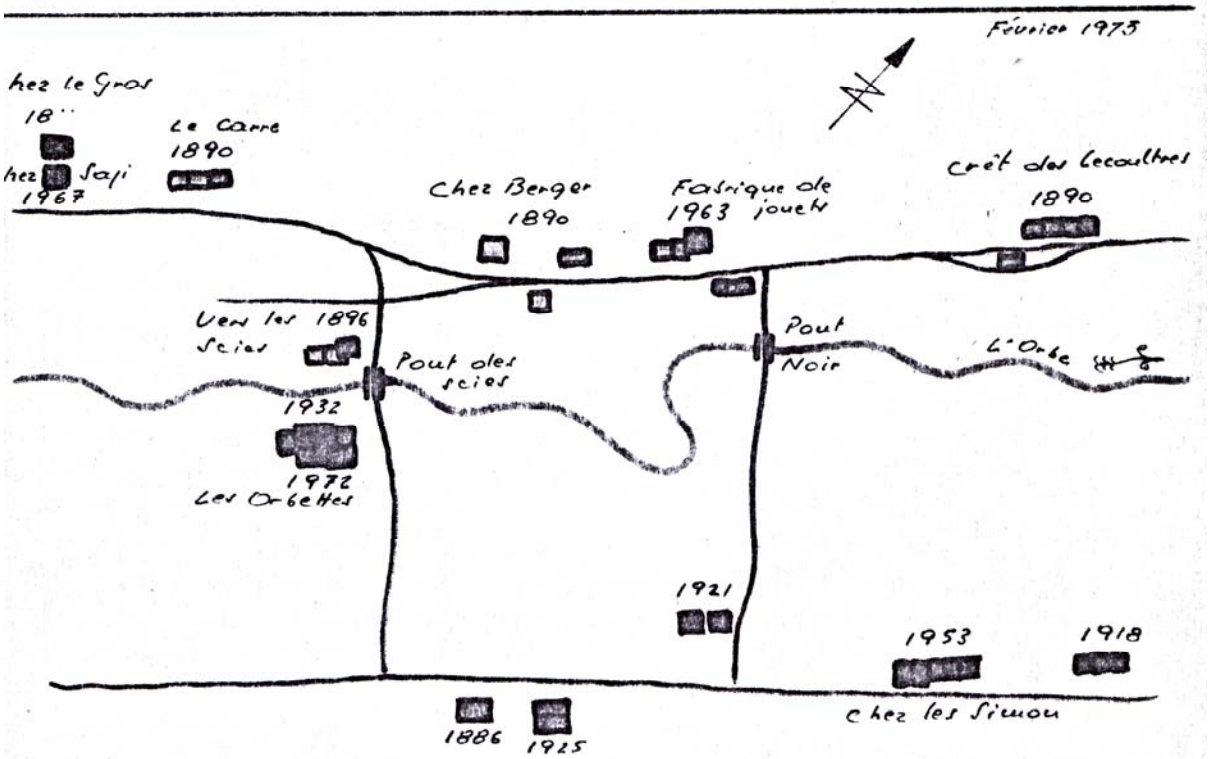

FEU	19	Plus de 40 maisons, scieries et fabrique détruites depuis un siècle au Bas-du-Chenit
VENT	18	
DEMOLITION	4	Le 75 % n'a pas été reconstruit

Il n'est pas tenu compte des dégâts partiels des cyclones du 19 août 1890 et du 26 août 1971

Statistiques de Daniel Aubert.

Autre photo de la fin du XIXe siècle. La scierie est en mauvais état, que se passe-t-il ? En retrait la grosse maison blanche, et plus loin, à gauche, Chez le Gros, et à droite le Carroz. Tout à gauche, les Orbettes.



8. Le Campe avec forêt. — 9. Le Bas du Chenit. — 10. La Scierie et le Brassus.
11. Crêt Lecoultre avec église. — 12. Voisinage du Carroz.

Les dégâts causés à ce voisinage du Carroz par le cyclone de 1890 sont impressionnants. Il ne serait donc pas étonnant que l'on n'ait pas reconstruit.

On le constate, le dessin fut très fidèle à la photo originale.

Et vive la glace du Creux au Boc ! Ces petites demoiselles pouvaient-elles savoir qu'elles nous émouvraient encore un siècle plus tard ?

Et c’est parti pour une nouvelle traversée.

Quand le Creux au Boc fait recette ! Voyez aussi l’ombre du photographe sur la neige du premier plan. C’est véritablement ce que l’on appelle un instantané, alors que l’homme de l’art est lui-même caché sous sa toile.

Supplément

Le Creux au Boc put représenter une singularité digne de retenir le géographe, puisque Vallotton, vers 1710, l'a représenté sur sa carte de la Vallée de Joux.